

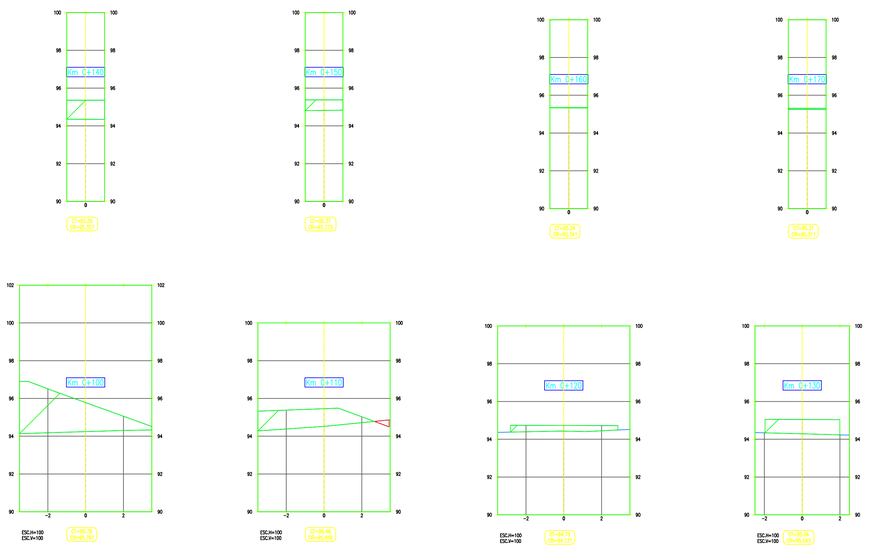

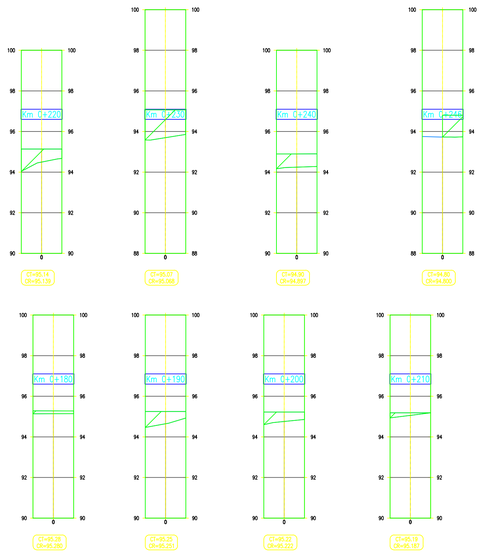

REPÚBLICA DE COLOMBIA
DEPARTAMENTO DE CESAR
MUNICIPIO DE SAN MARTIN
PREDIO PETAR

INFORMACIÓN DEL PREDIO

Alcaldía de San Martín
Yan Navarro Alcalde
2024 - 2027

LOCALIZACION:



PROYECCIÓN CARTOGRÁFICA

SISTEMA DE COORDENADAS: MAGNA Colombia Bogota

PROYECCIÓN:	Transversa de Mercator
DATUM:	MAGNA
FALSO ESTE:	1'000.000
FALSO NORTE:	1'000.000
ESCALA:	1.00
LONGITUD:	-74.0775
LATITUD:	4.5962
UNIDAD:	Metros

ESCALA GRÁFICA Y NORTE GEOGRÁFICO

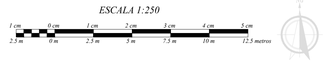

REALIZO : Felipe Andres Castro R

FELIPE ANDRES CASTRO RONDON
TOPOGRAFO
LP : 01-10896